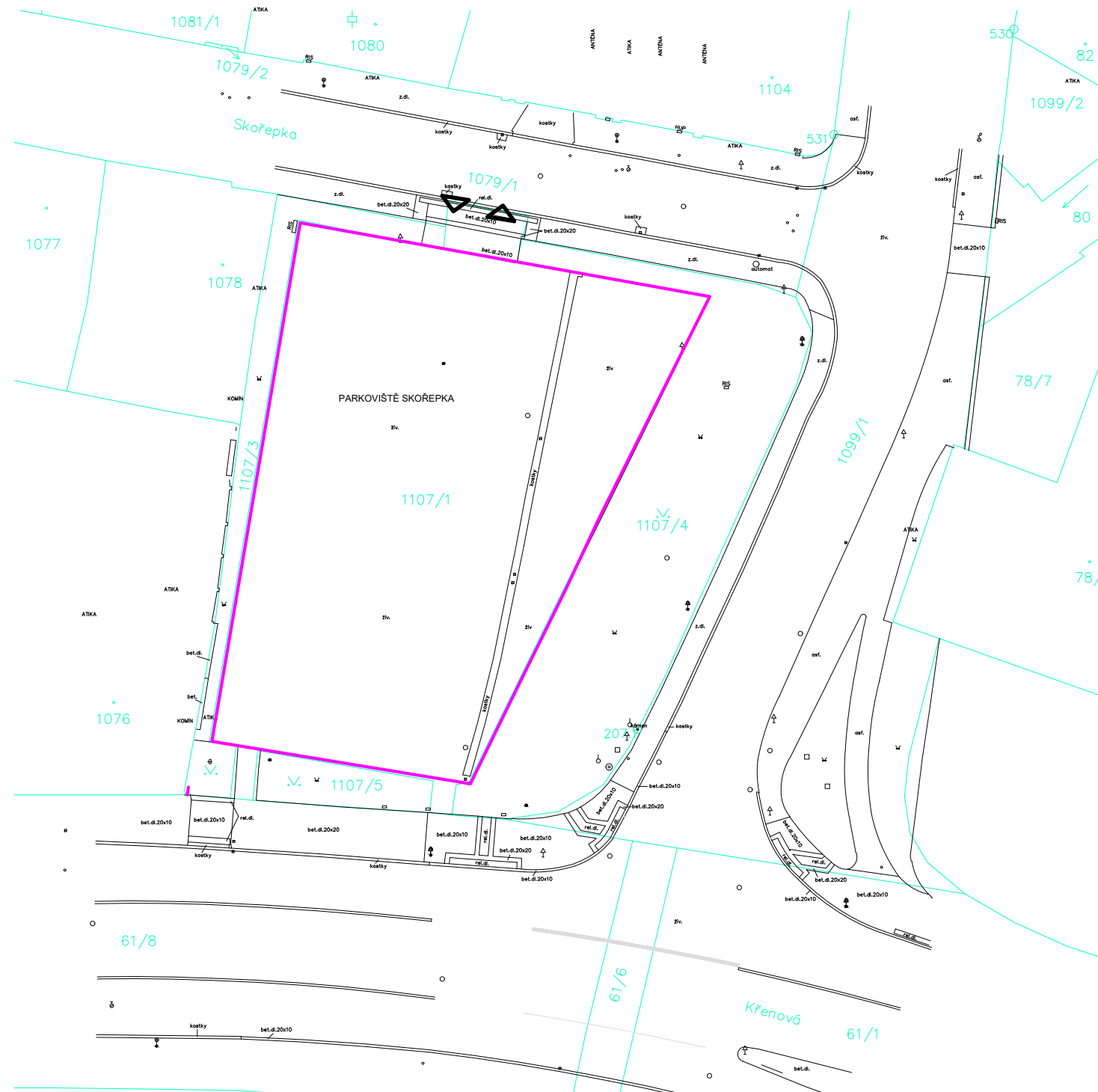






KATASTRÁLNÍ SITUACE



LEGENDA ČAR / OBJEKTŮ

- | | |
|---|--------------------------|
|  | ŘEŠENÝ OBJEKT - OBVOD |
|  | KN - HRANICE PARCEL |
| 793/36 | PARCELNÍ ČÍSLO |
|   | VÝJEZD, VJEZD AUTOMOBILŮ |

0,000 = ~201,5 m n.m. Bpv

název a místo stavby:

Parkoviště Skořepka - Demolice



k.ú. Trnitá, parc. č. 1107/1

investor:
Brněnské komunikace a.s.
Renneská třída 787/1a, 639 00 Brno - Štýřice
Zastoupena: Ing. Luděkem Borovým, generální ředitel

část:
C Situační výkres

zodpovědný projektant:
Ing. Richard Vala, ČKAIT 1006753

vypracoval:
Petr Mareček, Ing. Richard Vala

stupeň dokumentace:

DOKUMENTACE BOURACÍCH PRACÍ

výkres:
KATASTRÁLNÍ SITUACE

měřítka:	datum:	formát:
1:500	PROSINEC 2020	A3

číslo výkresu:

C - 01